



COMUNE  
DI  
SAN CASCIANO  
IN VAL DI PESA  
Provincia di Firenze



Tav. 11e

REGOLAMENTO URBANISTICO

Località  
**Bargino**

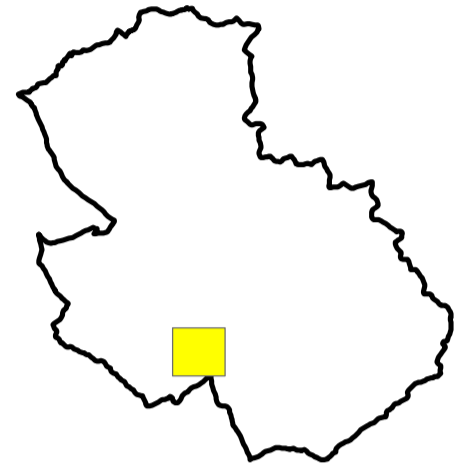
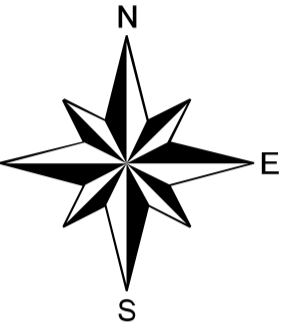
Indagini geologico - tecniche

Carta della pericolosità sismica

Settembre 2011


Scala: 1:2.000

Quadro d'unione w





Studio Geologico Dott. Geol. Alessandro Murratzu  
Via Silvio Pellico, 14/16  
Certaldo (FI) - Tel. 0571/651312


Legenda

 S4 Pericolosità sismica molto elevata

 S3 Pericolosità sismica elevata

 S2 Pericolosità sismica media

 S1 Pericolosità sismica bassa

 Comparti e/o previsioni urbanistiche con singole schede di fattibilità

